


--- TERMINO MUNICIPAL


- RIESGO EROSION POTENCIAL**
- Muy alta >100 Tm/ha/año
 - Alta 40-100 Tm/ha/año
 - Moderada 15-40 Tm/ha/año

Fecha Revisión	Modificación
08-04-10	


Comitido del proyecto



C.M. ARQUITECTURA, INGENIERIA, URBANISMO Y MEDIO AMBIENTE
 Tel. (+34) 964901. E-mail: cma@cm-ia.com



AENOR
 ER
 INGENIERIA DE PROYECTOS



AENOR
 Gestión Ambiental

EXCMO. AYTO DE TERESA

Título
INFORME DE SOSTENIBILIDAD AMBIENTAL DEL PLAN GENERAL DE TERESA

Situación
 TERESA (Castellón)

Código
 04UR175 ISA

Fecha
 ABRIL 2008

Estado
 1:15.000

Plano N.º

Este documento es copia de su original. Su utilización total o parcial, así como cualquier reproducción o cesión a terceros, responde al titular autorizador expresado, quedando en todo caso prohibido cualquier modificación (material) del mismo.